
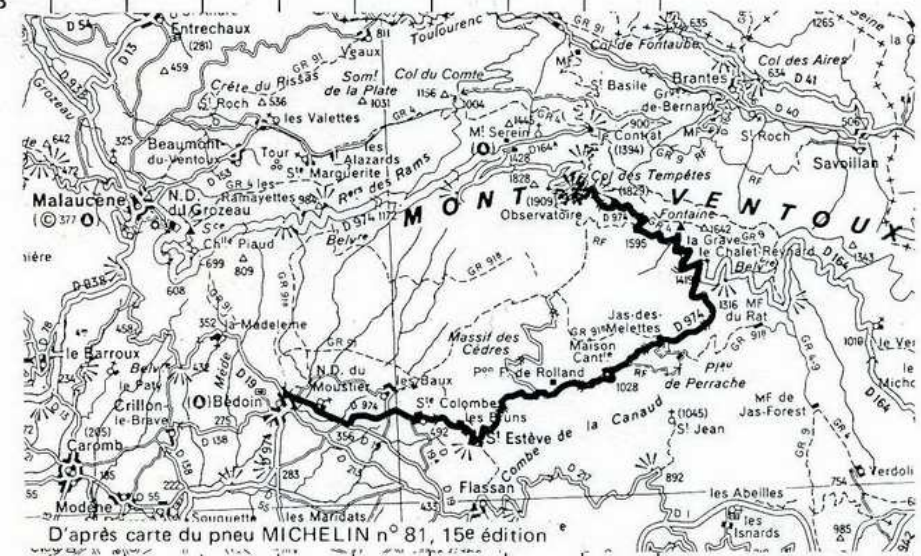
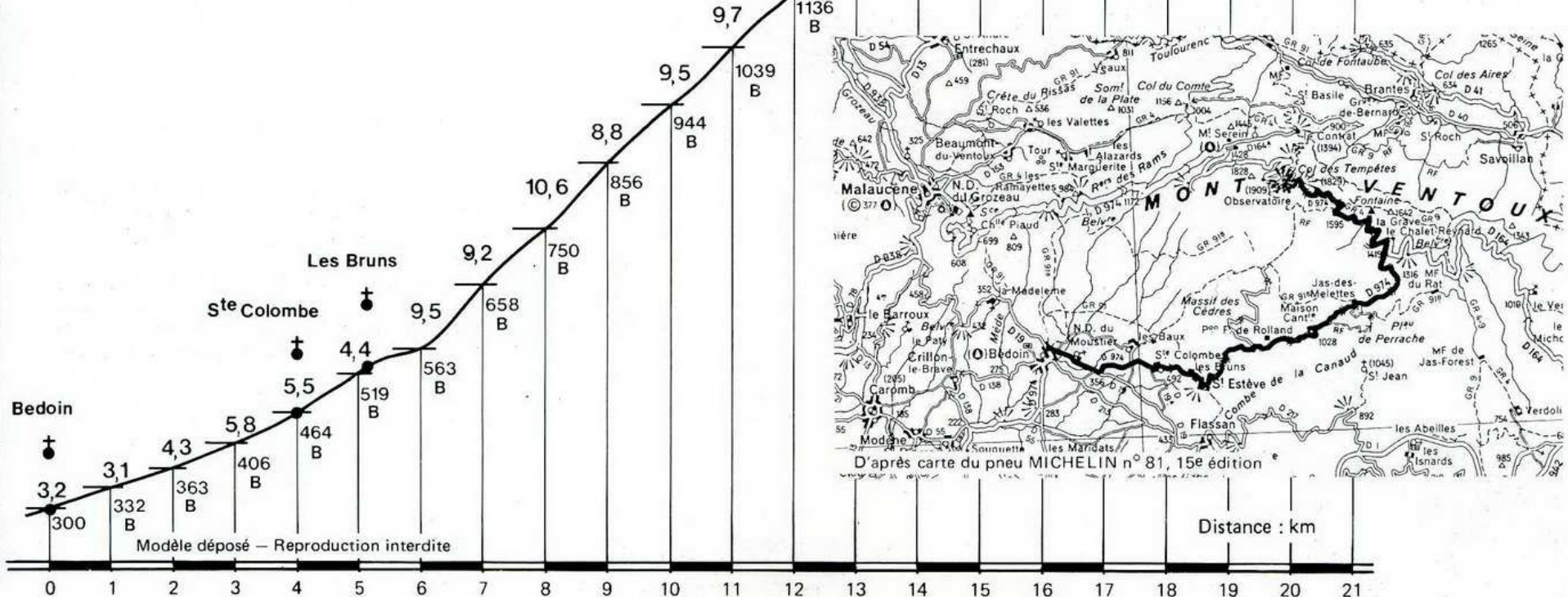


# MONT - VENTOUX

ALTITUDE : 1915 m  
VERSANT SUD



De BEDOIN au sommet par la D 974, la dénivellation est de 1615 m pour à peine 22 km, soit une pente moyenne de près de 7,5 %.  
Du km 6 au Chalet Reynard, la dénivellation pour ce tronçon de 10 km est de 912 m soit plus de 9 % de moyenne.  
Un peu plus de deux heures de montée sur des développements qui devront parfois être très petits.  
A noter de nombreuses bornes kilométriques portant des indications d'altitude.



Les chiffres en gros caractères indiquent le pourcentage moyen par kilomètre.  
Les altitudes relevées ont été arrondies à 5 m ou 10 m.  
La lettre « B » indique une altitude relevée sur une borne.